
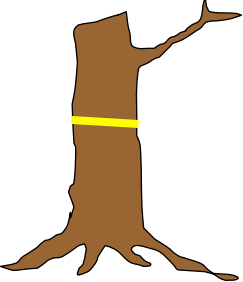


## Untulanharjun polku 4,7km

**P** Pysäköintipaikka: Lammin Uimahallin parkkipaikka (Lamminraitti 37, Lammi)


**●** Reittikuvaus: Lähtö Lammin uimahallilta > Pasaapelintie > Ruusuontie > käännös vasempaan kohti Untulanharjua. Reitti tästä eteenpäin merkitty (kiertosuunta vastapäivään) > Evontien ylityksen läheisyydestä löytyy  postilaatikko johon voit merkitä suorituksesi (yksi kierros = 4,7km)  
Paluun loppuosa: Ruusuontie > Pasaapelintie > Lammin uimahalli





Reittimerkinnät metsässä: Keltainen biohajoava merkintänauha.

**Perusmerkki:**  
Yksi nauha (reitti kulkee suoraan)



**Risteysmerkki:**  
Kolme nauhaa (reitintä jatkona näkyy risteysmerkiltä)

Karttapohja: OpenStreetMap